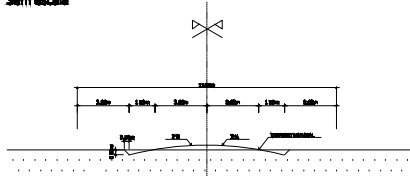
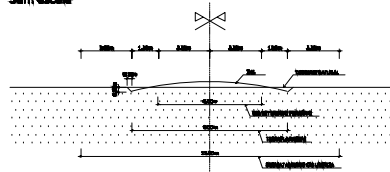


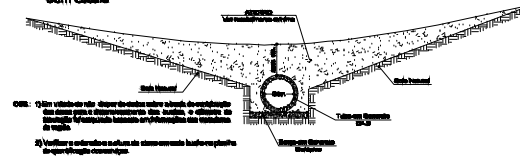
SEÇÃO PADRÃO COM CREBRE COLADO
Sem escala



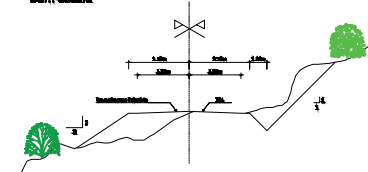
SEÇÃO PADRÃO COM REVESTIMENTO
Sem escala



DETALHE GENEÓICO 01 (terro sobre basefina)
Sem escala



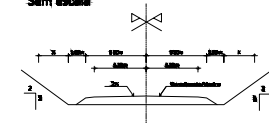
SEÇÃO MISTA COM CORTE E ATERRO
Sem escala



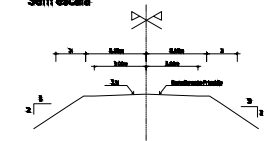
LOCALIZAÇÃO
SEM ESCALA



SEÇÃO EM CORTE
Sem escala



SEÇÃO EM ATERRO
Sem escala



Prefeitura Municipal
Guapiaçu

PAVIMENTAÇÃO DE ESTRADA VICINAL

APPROVAÇÃO

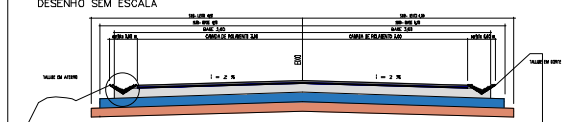
ESTRADA GPI-030

RESP. TÉCNICO PROJETO		PROPRIETARIO DA OBRA	
ALVARO CESAR MARQUES DA COSTA ENGENHEIRO CIVIL - CREA 50840/0001-08 DIRETOR DE OBRAS		JEAN CARLOS VETORASSO PREFEITO MUNICIPAL	
PROPRIETARIO	MUNICIPIO DE GUAPIAÇU	CPF	45.728.328/0001-78
ENDEREÇO	ESTRADA MUNICIPAL GPI-030, GUAPIAÇU/SP		
EXTENSÃO	4,50 KM		
DATA	SETEMBRO 2021		
INDICADA	Indicada		
UNICA	UNICA		

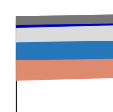
Detalhe Sarjeta (SCC-50 OU SCA-10/20)



SEÇÃO TRANSVERSAL TIPO DE EXTRUTURA DE PAVIMENTO FLEXÍVEL
DESENHO SEM ESCALA



DETALHE



- Concreto betuminoso usinado a quente (CBUQ), faixa C - 5,00 cm
- Pintura de ligação.
- Imprimação
- Base de sub-base de solo melhorado com cimento - 17 cm
- Base de base estabilizada granulometricamente - 20 cm
- Preparo e melhoria do solo de Sub-leito
- Terraaplenagem em corte, ou aterros